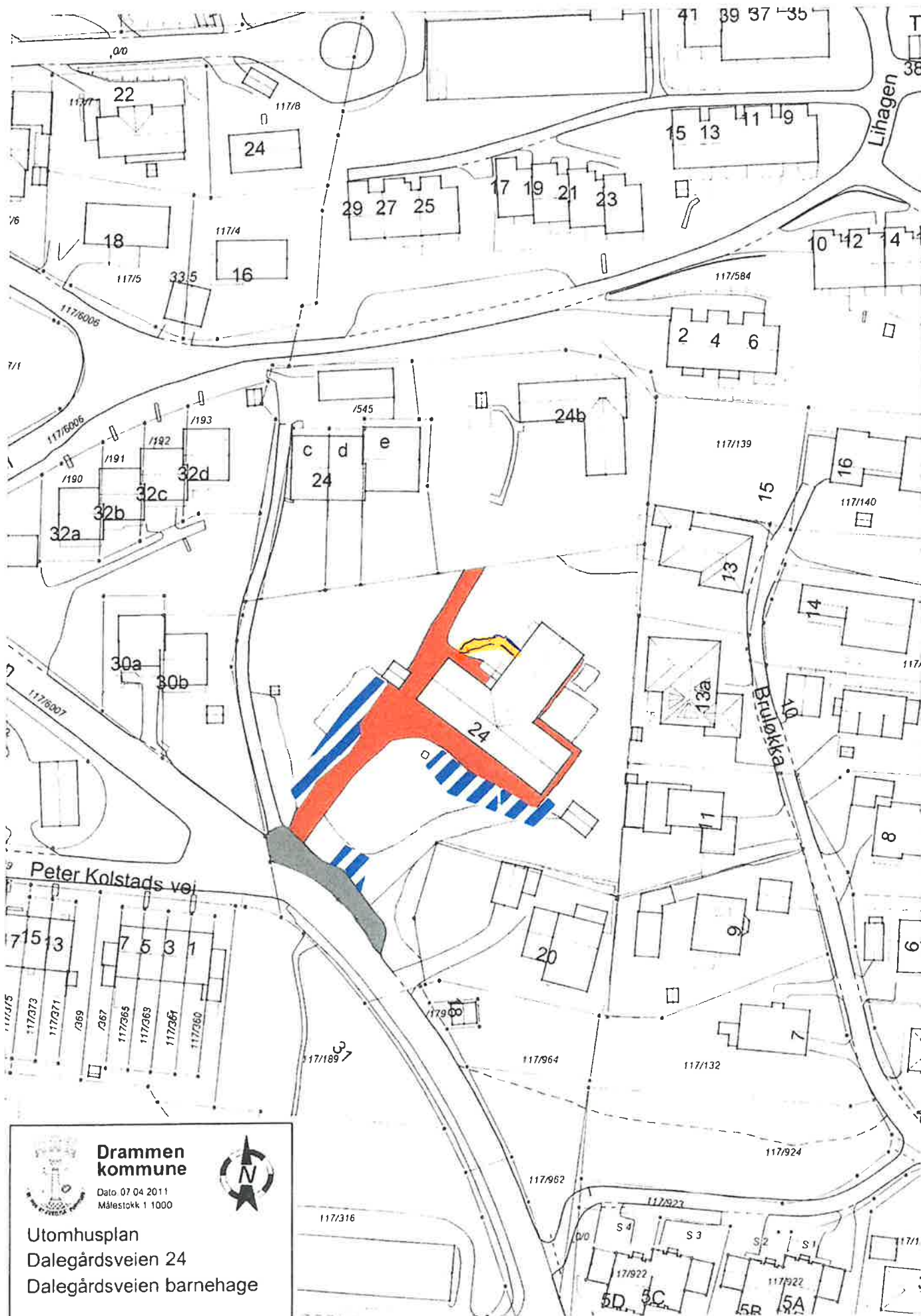
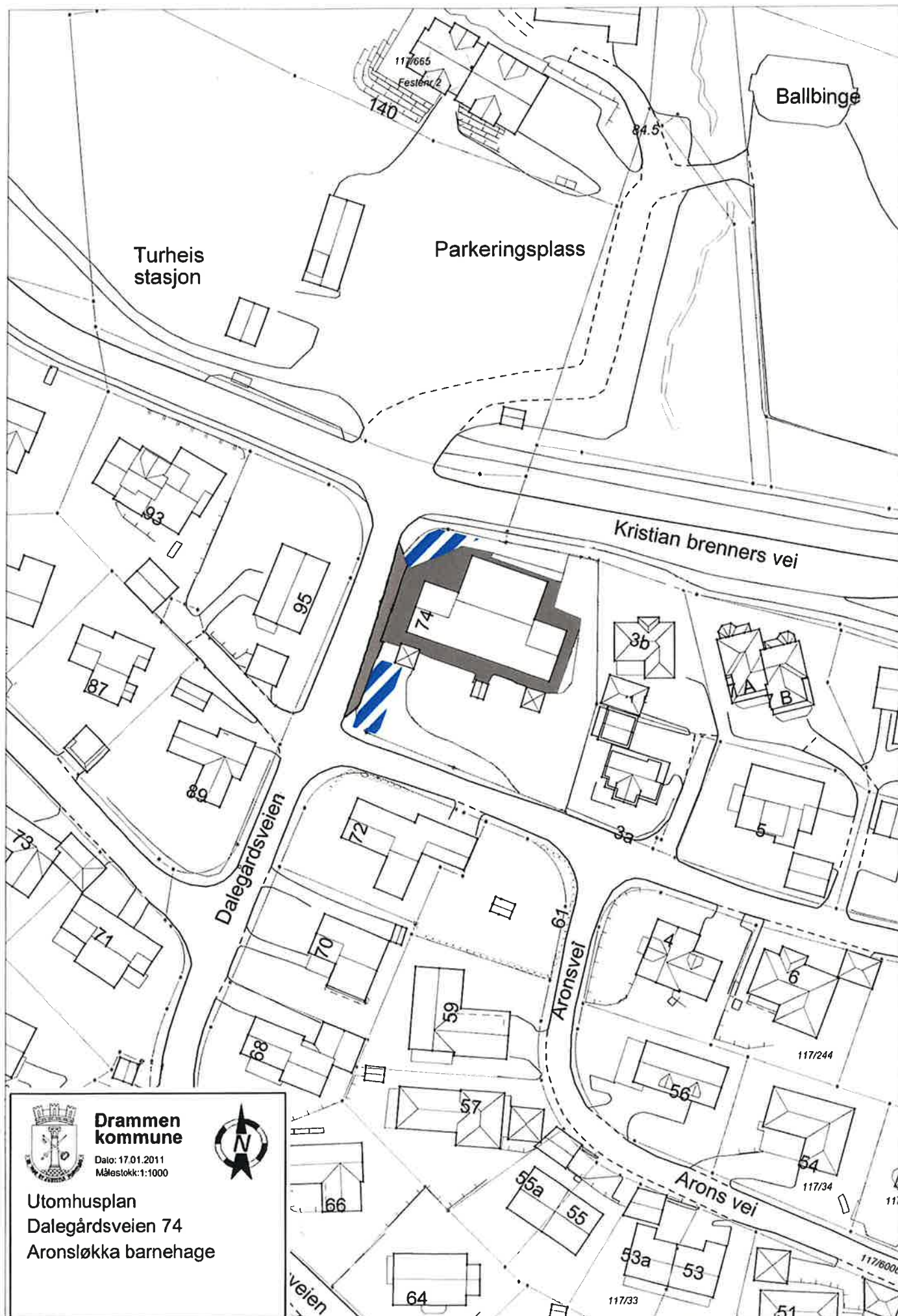


Trapper og rommingsveier fra 2. etasje som må gjøres.







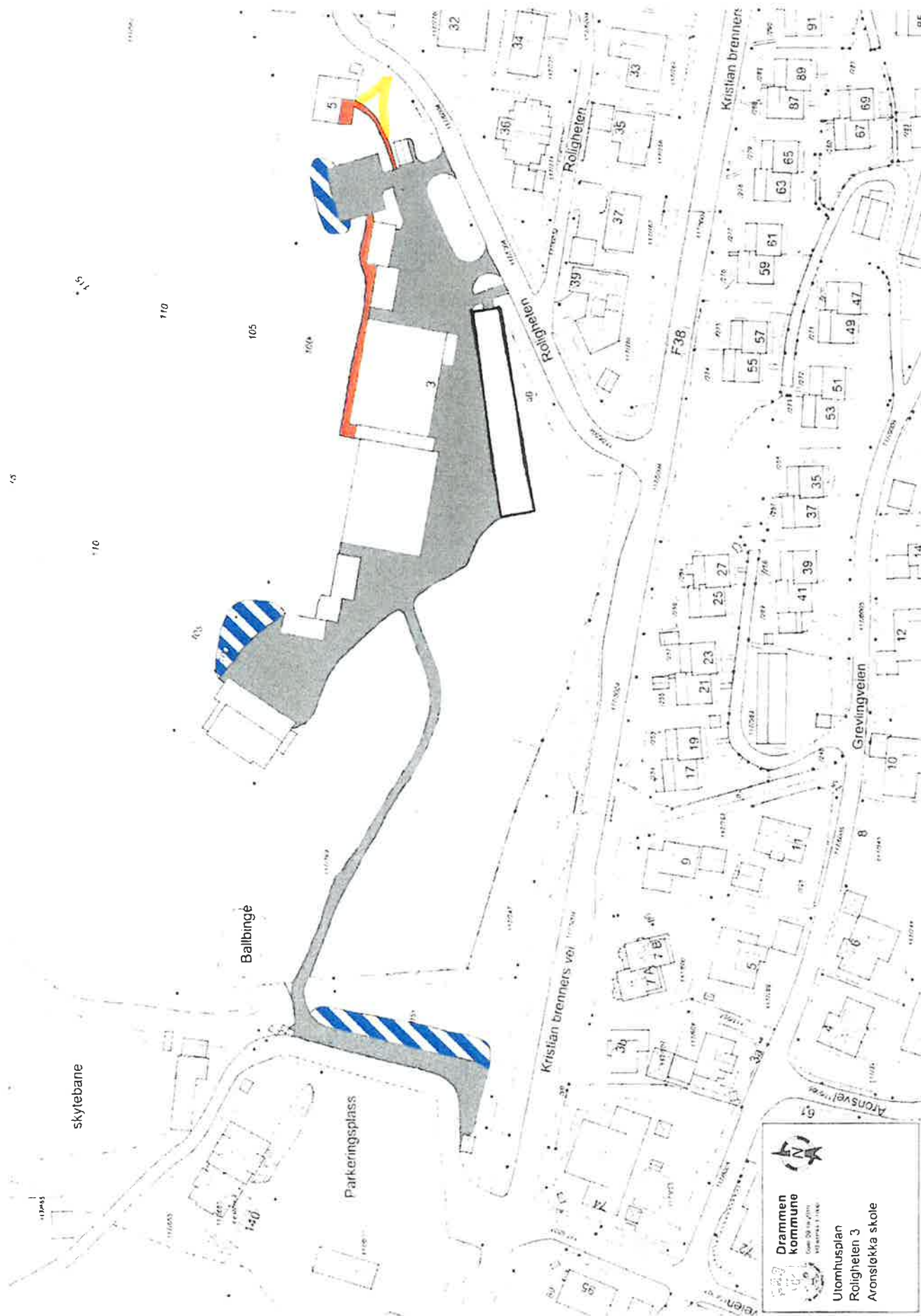
**Drammen  
kommune**

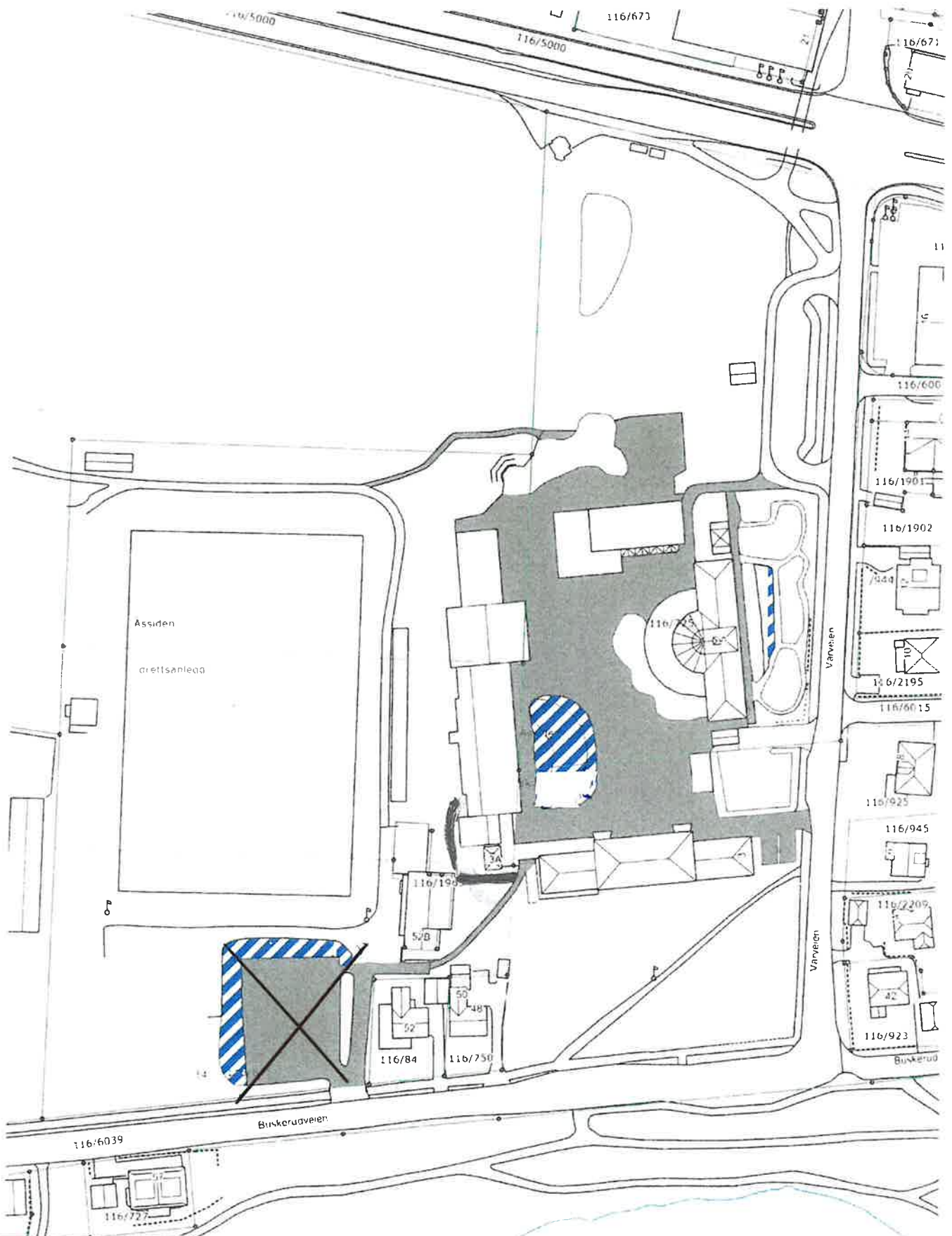
Dato: 17.01.2011  
Målestokk: 1:1000



Utomhusplan  
Dalegårdsveien 74  
Aronsløkka barnehage







**Drammen kommune**  
 Dato: 23.11.2017  
 Målestokk: 1:1000



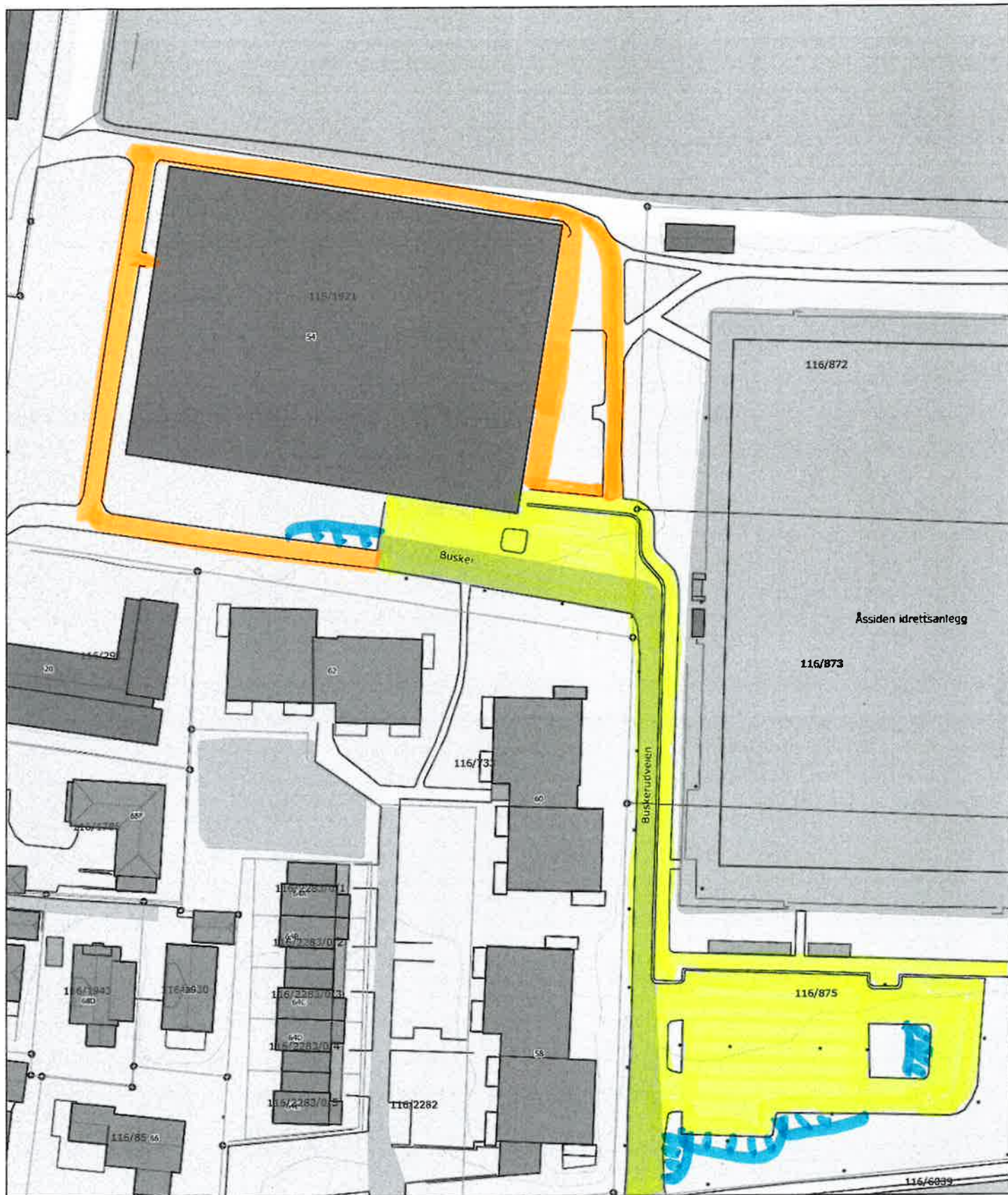
Utomhusplan



Vårveien 3 og 5

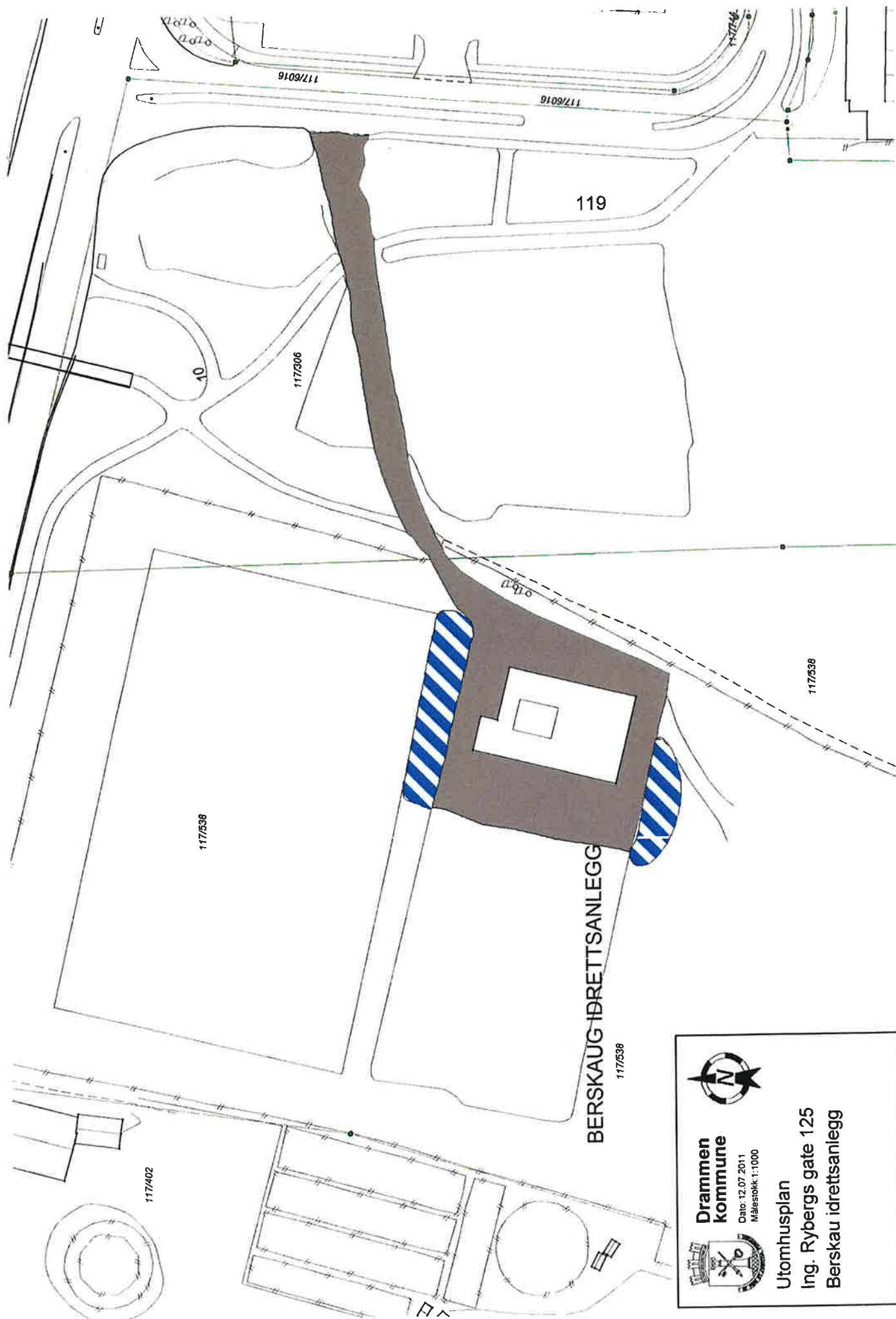
Assiden barnehage og skole

Oppdatert 10.05.24



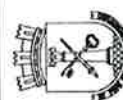


 <p><b>DRAMMEN KOMMUNE</b></p>	<h2>Åssiden fotballhall</h2> <p>Utomhusplan vinterdrift</p>	 <p>N</p> <p>Målestokk: 1:1000 Dato: 17/4-2026 Format A4</p>
-----------------------------------------------------------------------------------------------------------------------	-------------------------------------------------------------	-----------------------------------------------------------------------------------------------------------------------------------------------------------



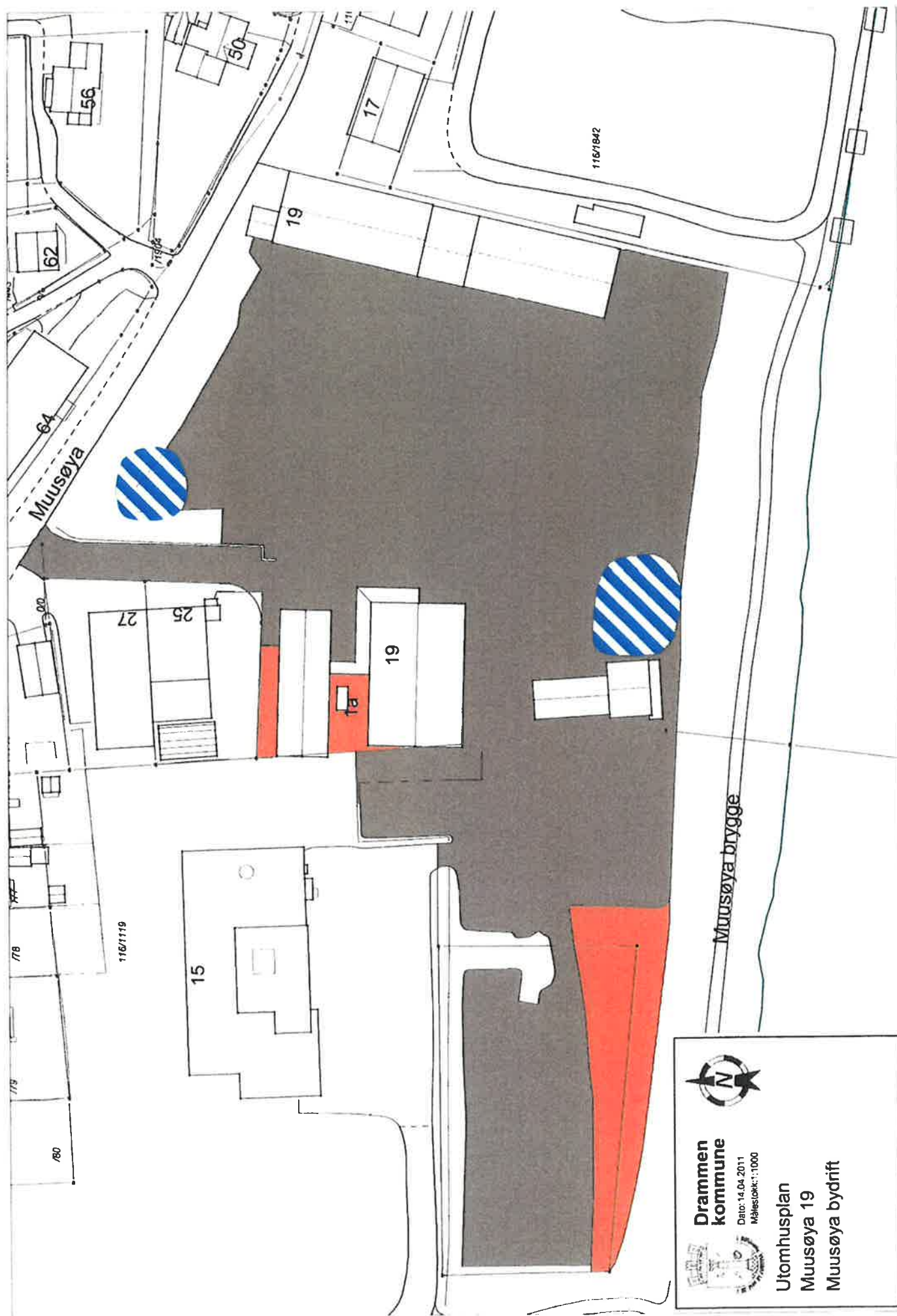
**Drammen  
kommune**

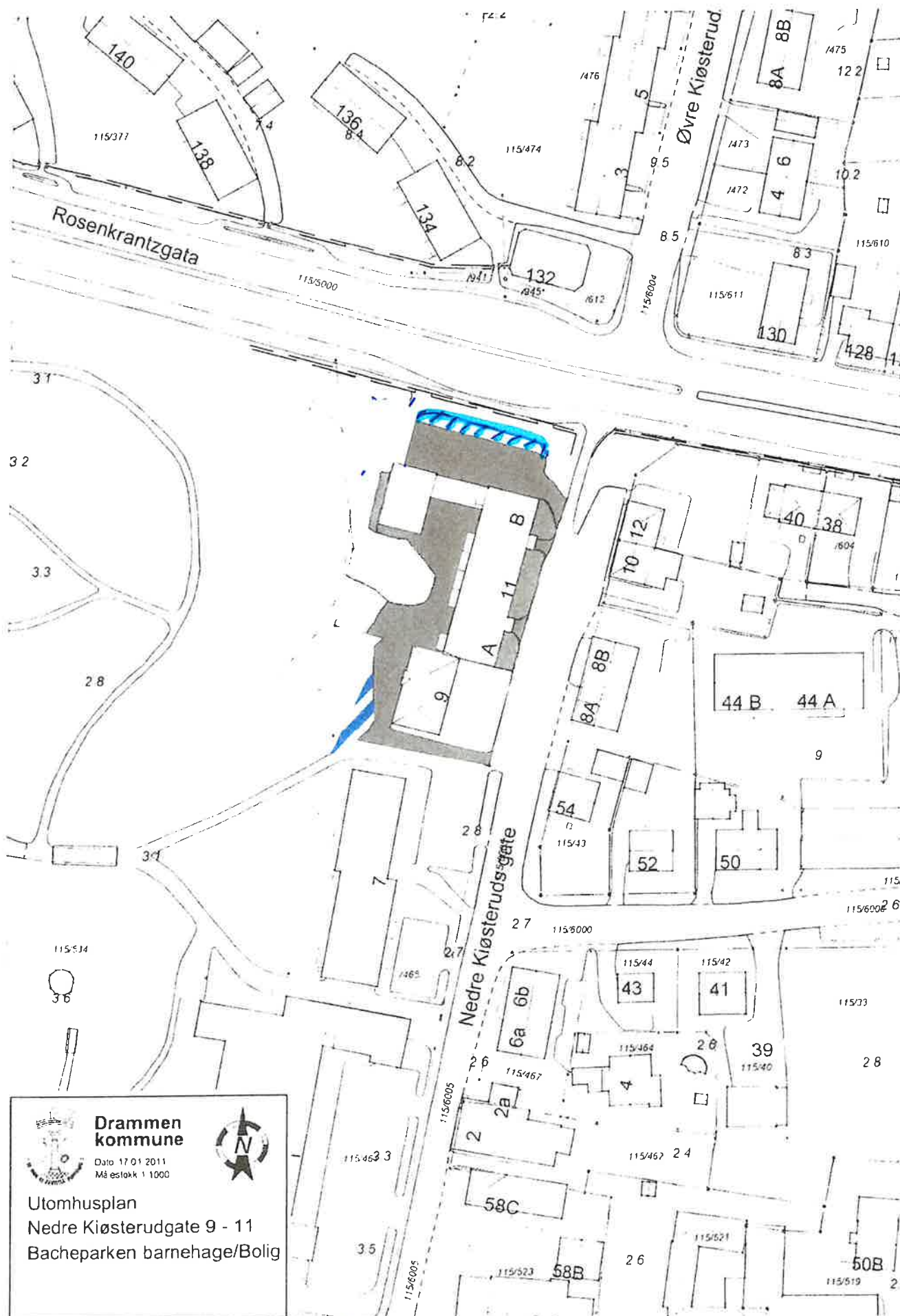
Dato: 12.07 2011  
Målestokk 1:1000



**Utomhusplan**  
Ing. Rybergs gate 125  
Berskau idrettsanlegg

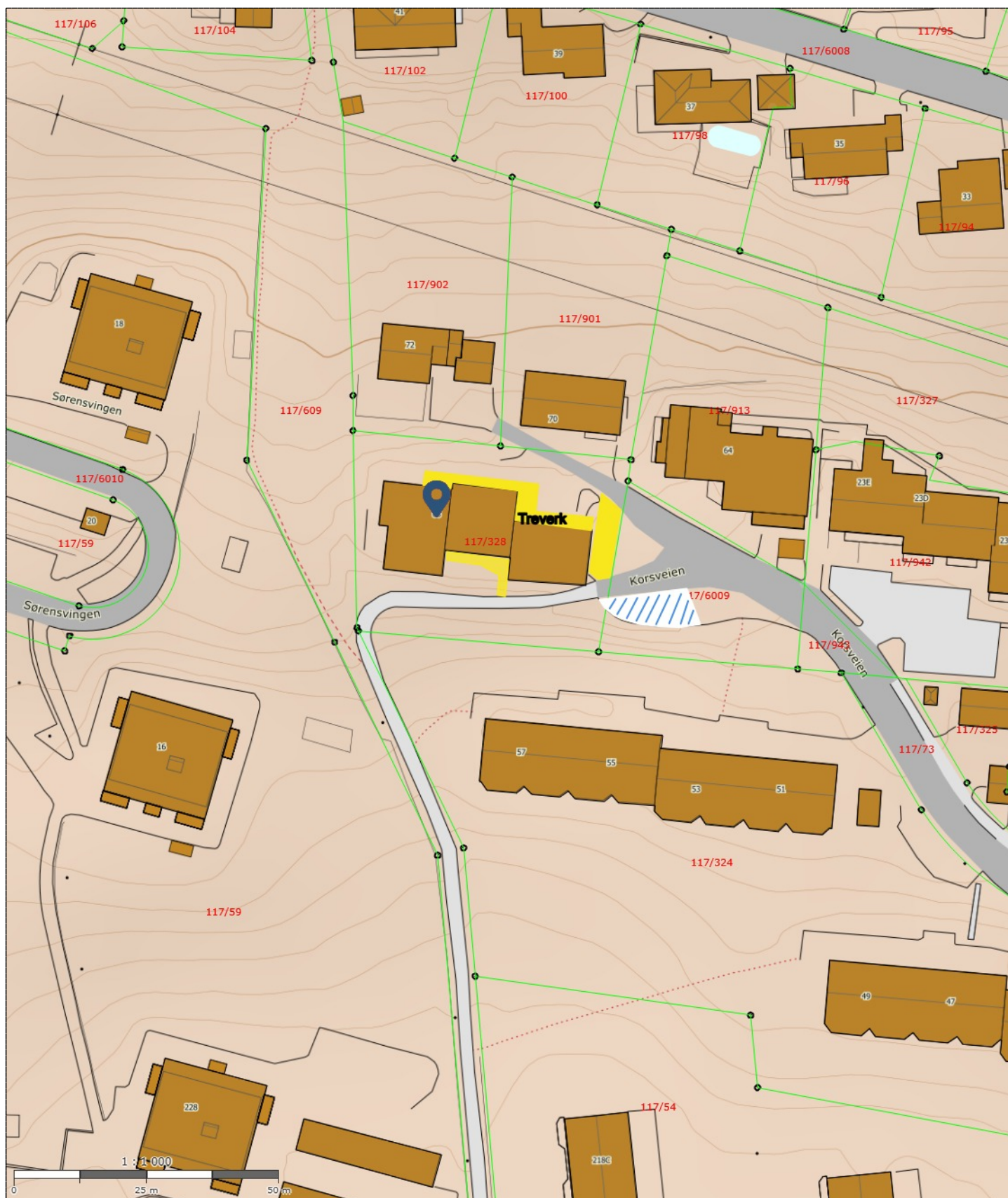






Oppdatert 10.05.24





DRAMMEN  
KOMMUNE

## Kartutsnitt

Korsveien 68, 3028 Drammen



Målestokk: 1:1000  
Dato: 21/5-2026  
Format A4



DRAMMEN  
KOMMUNE

## Kartutsnitt

Aktiviteten dagsenter, Killingrudalleen 10, 3057 Solbergelva



Målestokk: 1:1000  
Dato:19/5-2026  
Format A4







	<h2 data-bbox="379 1803 574 1848">Kartutsnitt</h2> <p data-bbox="379 1926 1133 1960">Evjeløkka bofellesskap, Gamle Riksvei 143, 3058 Solbergmoen</p>	 <p data-bbox="1244 2049 1468 2150">Målestokk: 1:1000 Dato:19/5-2026 Format A4</p>
-------------------------------------------------------------------------------------	------------------------------------------------------------------------------------------------------------------------------------------------------	---------------------------------------------------------------------------------------------------------------------------------------------------------------------------------

Det tas forbehold om evt. feil/mangler i kartgrunnlaget. I forbindelse med prosjektering/anleggsarbeid må aktuelle faginstans kontaktes.





 <p><b>DRAMMEN KOMMUNE</b></p>	<h2>Kartutsnitt</h2> <p>Grinde barnehage, Liaveien 28, 3058 Solbergmoen</p>	 <p>Målestokk: 1:1000 Dato: 19/5-2026 Format A4</p>
-----------------------------------------------------------------------------------------------------------------------	-----------------------------------------------------------------------------	--------------------------------------------------------------------------------------------------------------------------------------------------

Det tas forbehold om evt. feil/mangler i kartgrunnlaget. I forbindelse med prosjektering/anleggsarbeid må aktuelle faginstans kontaktes.





DRAMMEN  
KOMMUNE

## Kartutsnitt

Killingrud ungdomsskole, Killingrudalleen 12, 3057 Solbergelva



Målestokk: 1:1000  
Dato: 19/5-2026  
Format A4





DRAMMEN  
KOMMUNE

## Kartutsnitt

Sagstedbrua skole, Gamle Riksvei 137, 3057 Solbergelva



Målestokk: 1:1000  
Dato: 19/5-2026  
Format A4





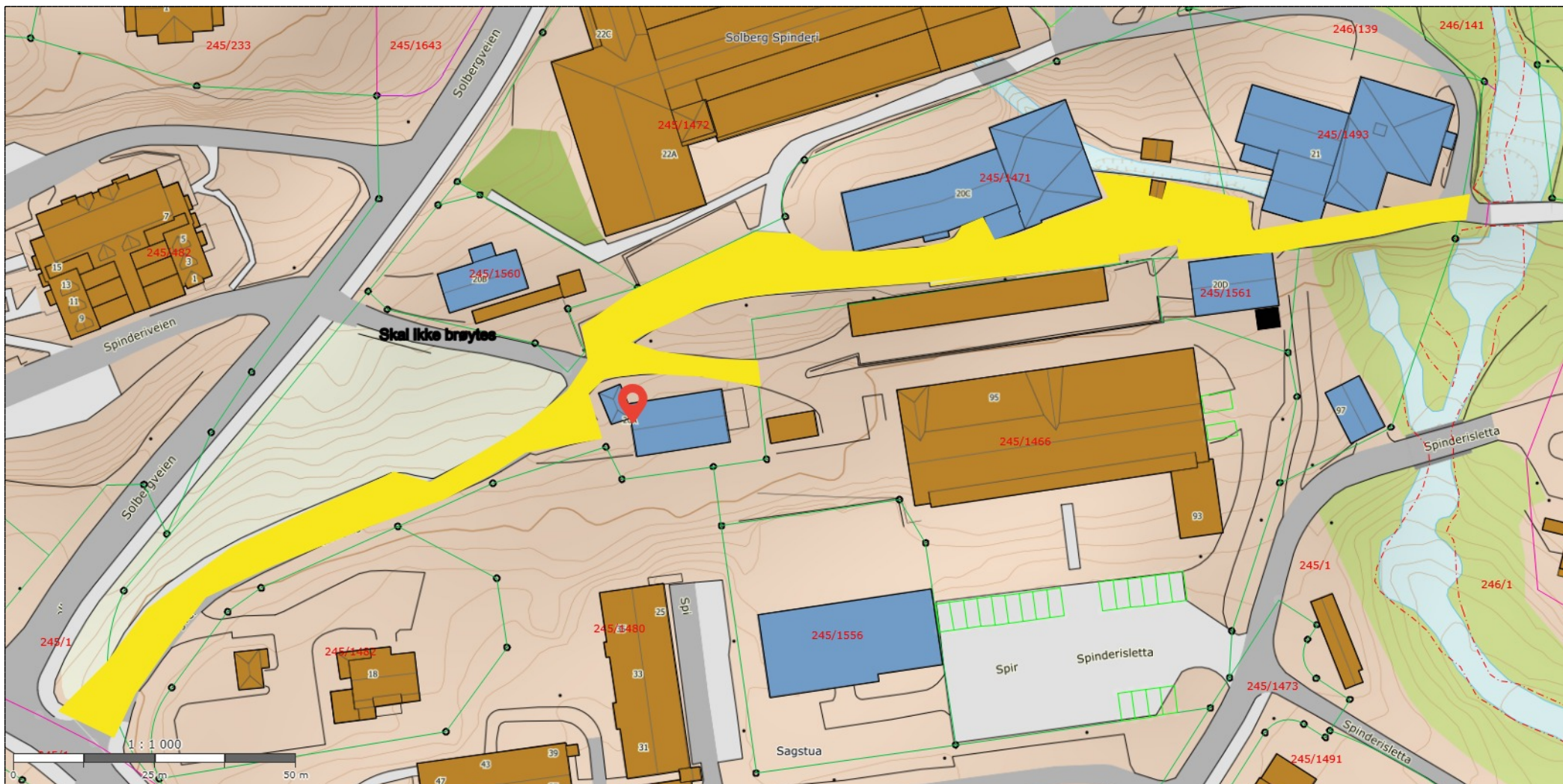
DRAMMEN  
KOMMUNE

## Kartutsnitt

Solberg skole, Gamle Riksvei 57, 3057 Solbergelva



Målestokk: 1:1000  
Dato: 19/5-2026  
Format A4



DRAMMEN  
KOMMUNE

## Kartutsnitt

Solberg spinderi, Solbergveien 20A og C, 3057 Solbergelva



Målestokk: 1:1000  
Dato: 19/5-2026  
Format A4





DRAMMEN  
KOMMUNE

## Kartutsnitt

Solbergglia sykehjem, Solbergglia 15, 3058 Solbergmoen



Målestokk: 1:1000  
Dato: 19/5-2026  
Format A4





DRAMMEN  
KOMMUNE

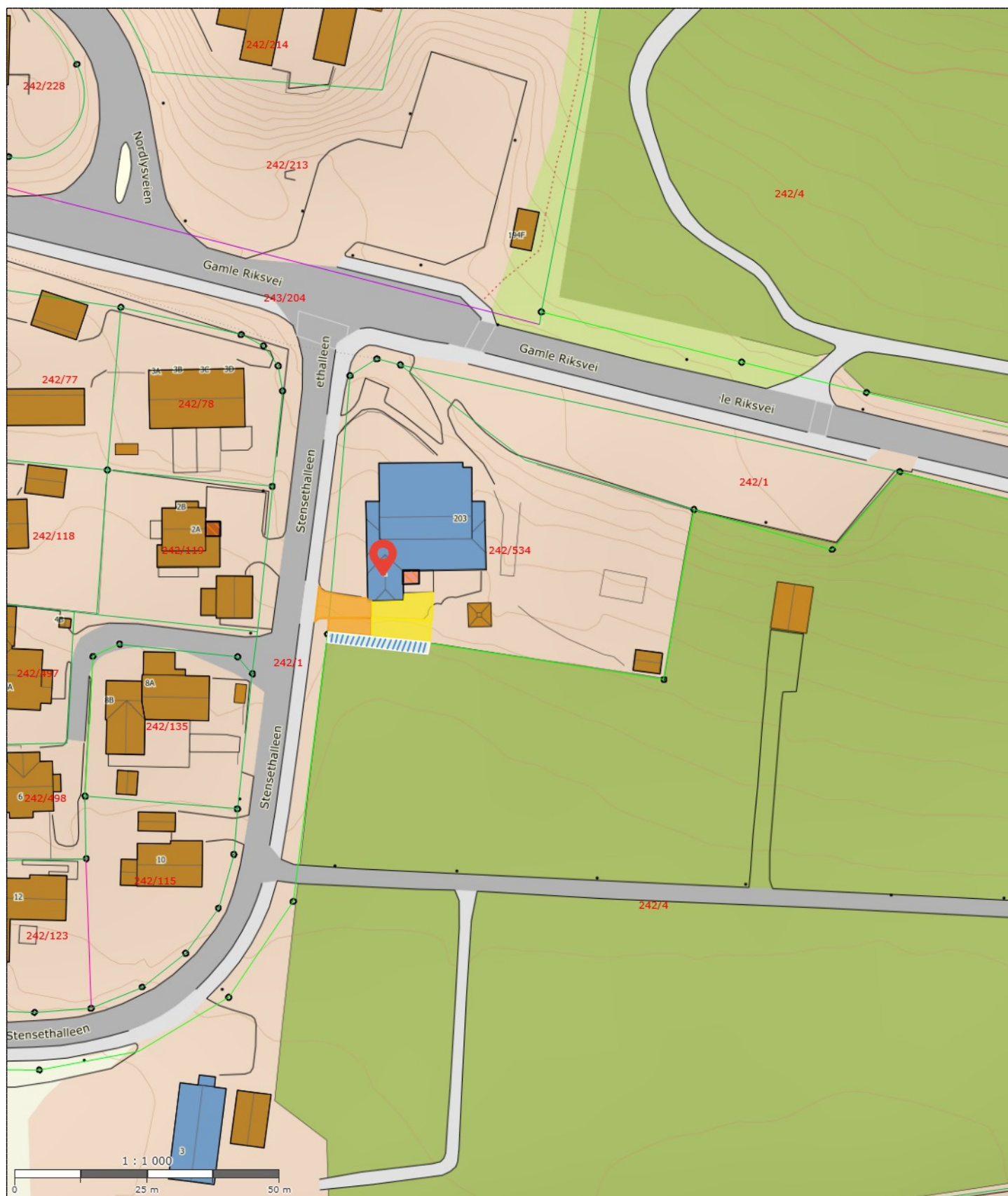
## Kartutsnitt



Spinnerisletta bofellesskap, Spinnerisletta 4, 3057 Solbergelva



Målestokk: 1:1000  
Dato: 19/5-2026  
Format A4





 <p><b>DRAMMEN KOMMUNE</b></p>	<h2>Kartutsnitt</h2>	
	<p>Stensethalleen barnehage, Stensethalleen 1, 3055 Krokstadelva</p>	

Målestokk: 1:1000  
Dato:19/5-2026  
Format A4